

図書室などで、きょうどのことについて書かれた本を調べる。




役所などに行って、係の人にたずねる。

学習コーナー


調べる

いろいろな資料のあつめかた

調べたいことがよくわかるしりょうはどれか、考えてみよう。



ほかの地いきに住む知り合いの人や学校に手紙や電子メールを書く。



写真、絵はがき、スケッチなどを集めながら、家族に聞く。



「同じ福島県でもいろいろなところがあるんだね。」

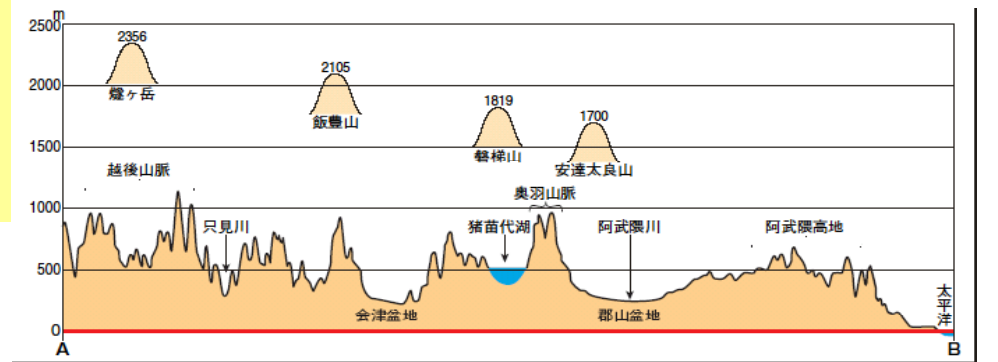
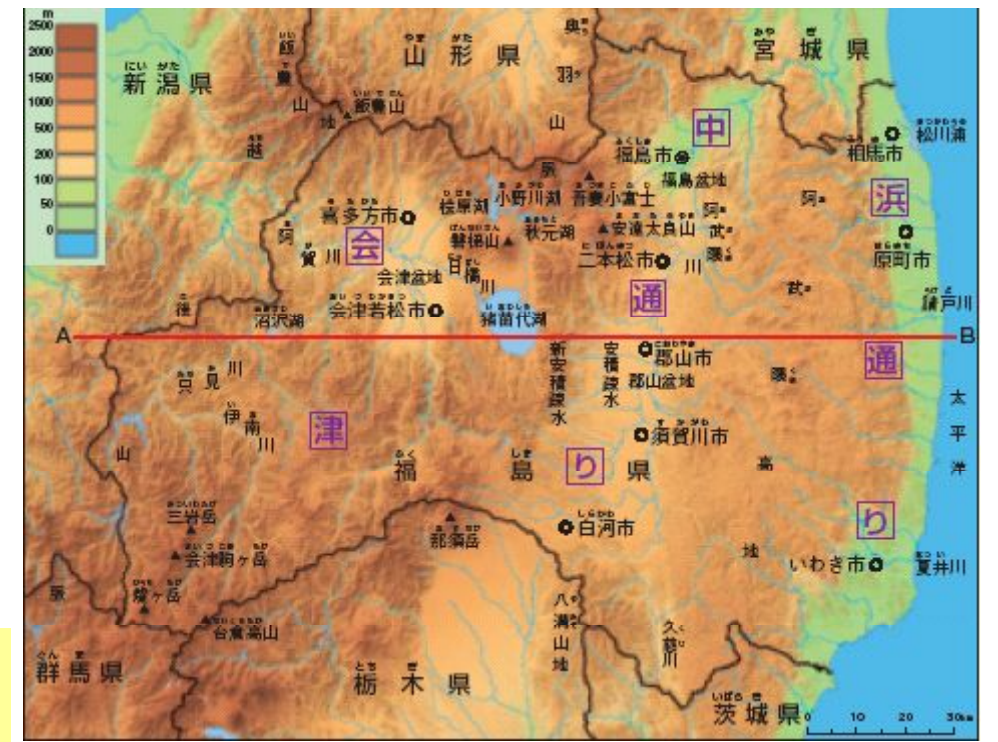
みんなは、県にはどのような地いきがあるか、地図で調べることにしました。それから、しりょうの集め方をくふうして、いろいろな土地の様子や暮らしについて調べることにしました。

わたしたちの県には、どのような地いきがあるのでしょうか。

まなび方コーナー

《地形図の見方》

- ・地形の様子をあらわした地図を地形図という。
- ・この地図では、色のちがいによって高さがあらわされている。



⇨AとBを結んだ線の土地の高さ

福島県にはどのような地いきがあるか調べてみよう。

土地の様子

みわさんたちは、県の地図をもとにしてジグソーパズルをつくることにしました。自分たちが住んでいるいわき市の位置をたしかめ、いわき市のまわりの市町村を白地図に書いていきました。県の地形図や写真をもとに、みんなが出し合ったいろいろな土地に住む人びとの暮らしについて、話し合ってみました。