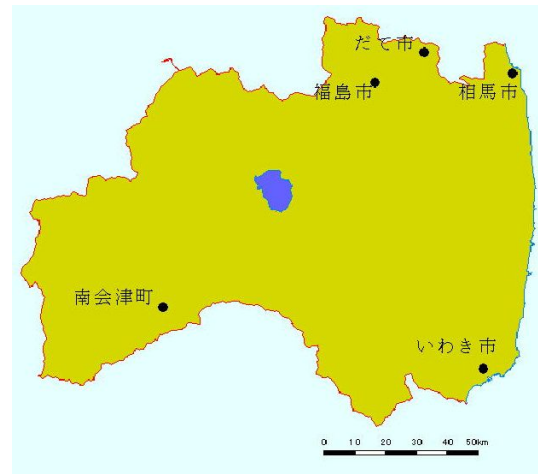


グループ	1班	2班	3班
調べる場所	そうま市 相馬市	だて市 伊達市	みなみあいづまち 南会津町
地形の様子	・海ぞい	・平地	・山地
調べること	・土地の使い方 ・くらしや仕事の様子	・土地の使い方 ・土地を生かすくふう	・土地の使い方 ・つくられているもの
調べる方法	・地図で調べる ・写真を集める	・資料集で調べる ・図書館で本をさがす	・役場に手紙を書く ・家にあるものを集める



調べていくうちに、計画がかわってもいいよ。そのときは、書き加えよう。



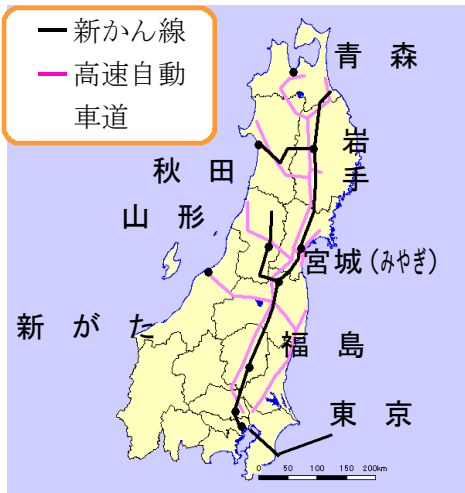
← 調べる計画



「車で出かけるときは、高速道路をよく使うよ。」

「新かん線や高速道路は、遠くの県にもつながっているよ。」

↓ 新かん線や高速道路でつながっている県や都



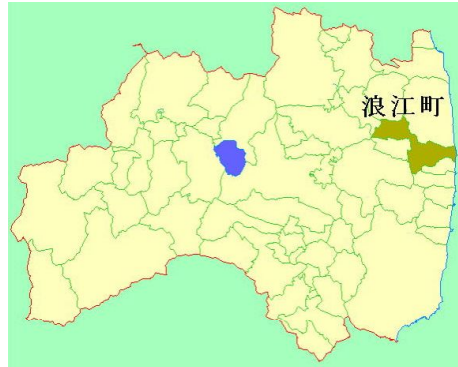
あなたが行きたい場所の土地やくらしの様子を調べてみましょう。

2 (1) 海を生かしたくらしと水産業

地図を見て、浪江町の土地の様子を調べてみましょう。

地図からわかること

海に面した浪江町の様子を調べるには、どうしたらよいのでしょうか。あきさんたちのグループは、地図帳を開いてみました。



「福島県の海岸線って、あまりでこぼこしてないのね。」

「川が港の近くの海に流れこんでいるね。」

地図旅行をしてみると、県内のおもな市や行ってみたい場所がどのあたりにあるかがよくわかりました。みんなはグループに分かれて、行きたい県内の場所の土地やくらしについて、調べる計画を立てました。