



## 2.町のようす

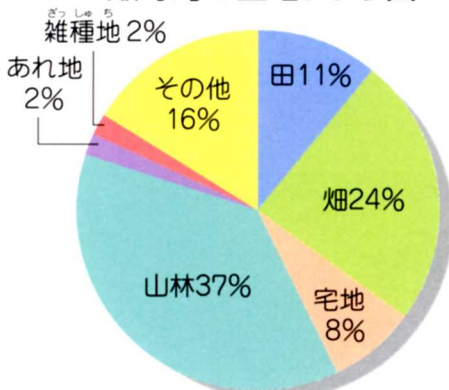
わたしたちの住む飯野町は、土地がどのようなかわれているのかな？



地図を見て町のようすを調べてみよう。

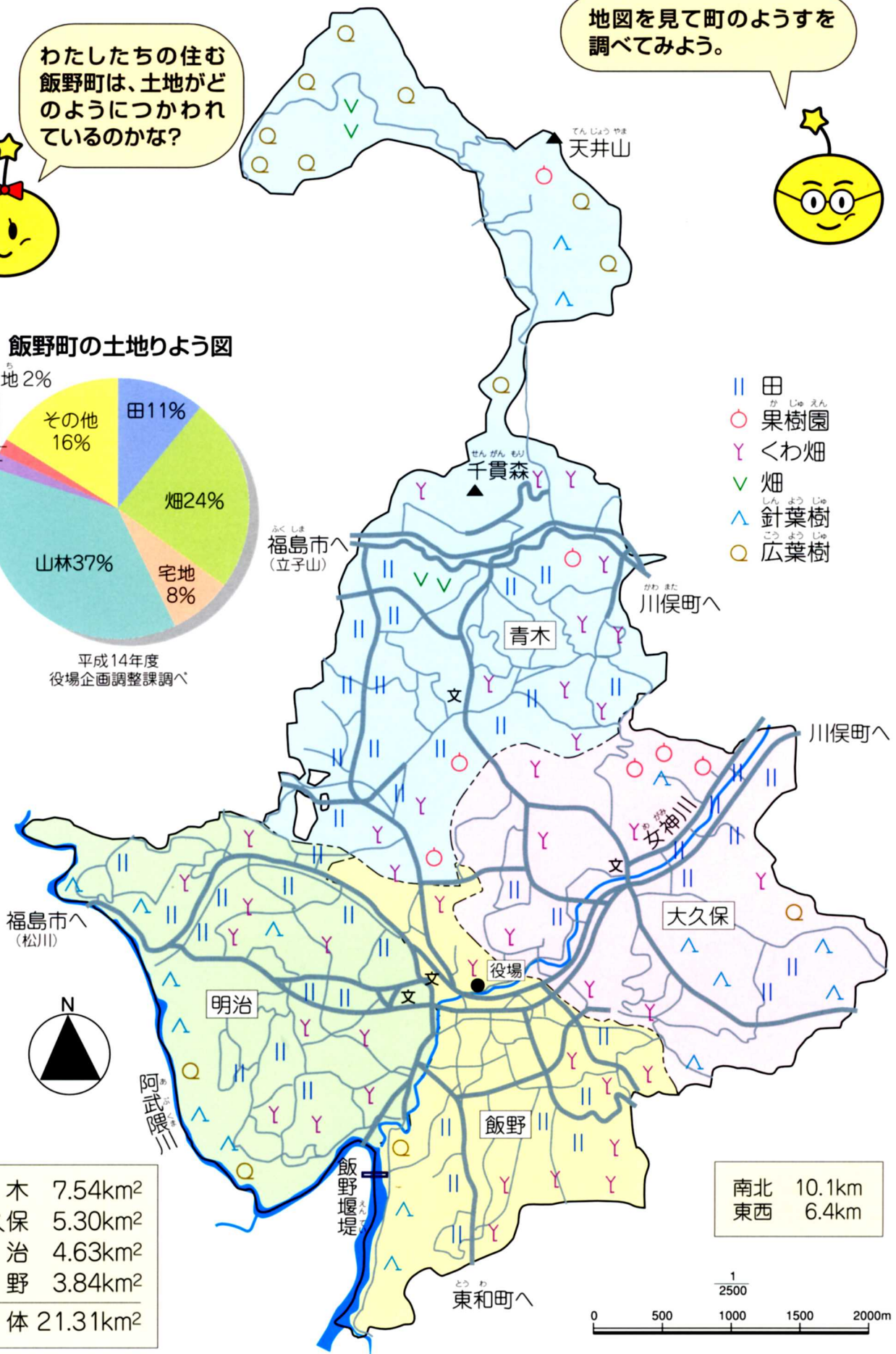


飯野町の土地りよう図



平成14年度  
役場企画調整課調べ

- || 田
- 果樹園
- Y くわ畑
- ∨ 畑
- △ 針葉樹
- 広葉樹



青木	7.54km <sup>2</sup>
大久保	5.30km <sup>2</sup>
明治	4.63km <sup>2</sup>
飯野	3.84km <sup>2</sup>
全体	21.31km <sup>2</sup>

南北 10.1km  
東西 6.4km

