

(3) 土地利用のわりあい

- 伊達町の土地は、どのようにつかわれているのでしょうか。

○伊達町全体の土地のつかわれかた

畑 (くだもの畑もいれて) 37%	宅 地 22%	田 10%	山林 2% その他 (公共用地・げんやなど) 29%
----------------------	------------	----------	-------------------------------------

(平成7年 固定資産概要調査)

○地区べつの土地のつかわれかた

伊達地区			伏黒地区			
田 6%	畑 2%	その他 27%	くだもの 20%	田 5%	畑 7%	その他 31%





畑 2% くだもの 2%

(平成7年 農業センサス)







(4) 伊達町の人口と家の数


- 伊達町には、どれだけの家があって、なん人の人がすんでいるのでしょうか。

人 の 数

伊達地区	
6,763人	
伏黒地区 箱崎	
3,941人	 ぜんぶで 10,704人

家 の 数

伊達地区	
2,111戸	 
伏黒地区 箱崎	
1,042戸	 

 = 100けん

ぜんぶで3,153戸

(平成7年10月1日国勢調査)