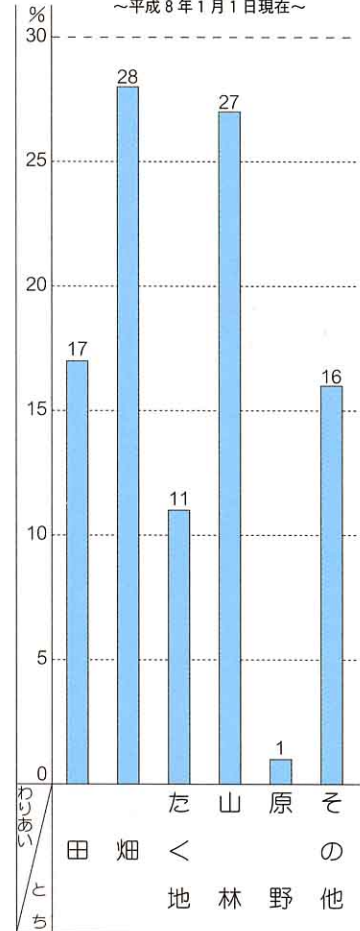


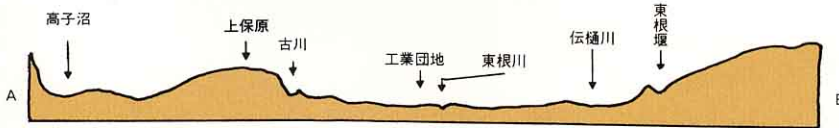
●山と平地の面積比べ

(総面積 41.99km²)

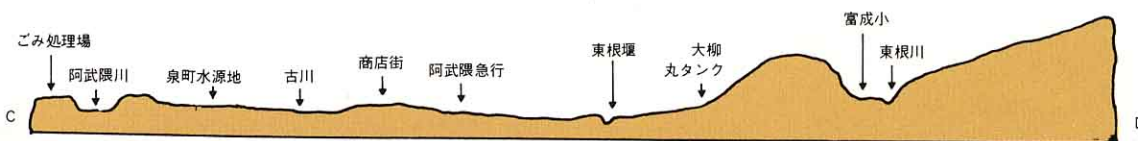
～平成8年1月1日現在～



●東西にきったときの様子



●南北にきったときの様子



※高さは、すこし大きめにしています。

保原町は、伊達郡のほぼ中央に位置しています。南北に長く、町の真ん中より北の方は、田や畑が広がっています。南の方は、山林が多く見られます。

役場のある所で、海からの高さが50.3mあります。田代のあたりは、300mをこす高さがあります。

また、南北に東根川、東の方に伝樋川が流れています。

町の人口の8割近くが、中央から北部の平らなところに集まっています。