

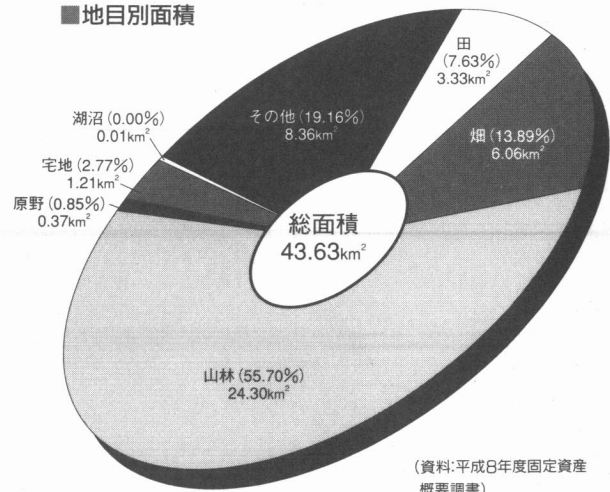
地勢・人口

■位置

東経	140° 34' ~ 140° 41'
北緯	37° 41' ~ 37° 45'
面積	43.63km ²
周囲	35.0 km
西	9.8 km
南	8.4 km
北	

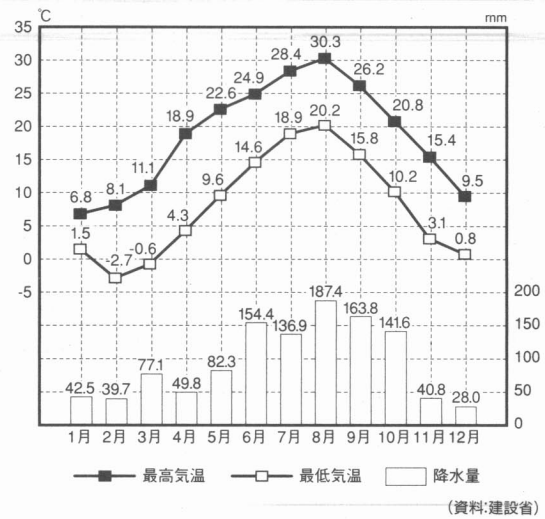


■地目別面積



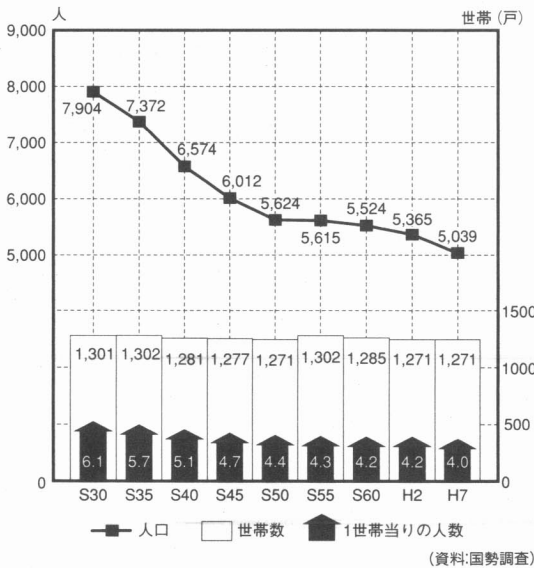
(資料:平成8年度固定資産概要調査)

■月別最高・最低気温(平均)降水量(平成3年~7年)



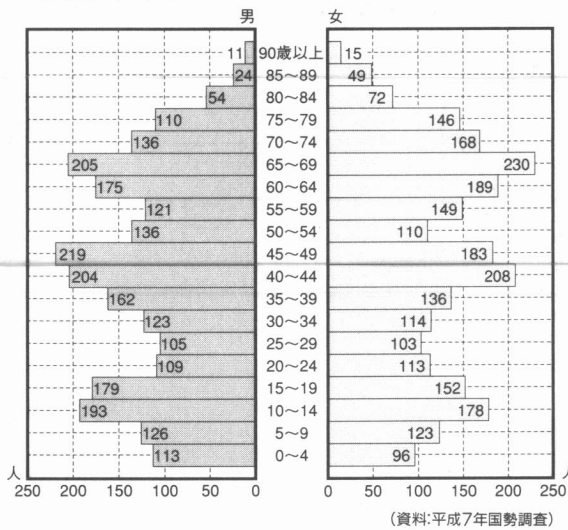
(資料:建設省)

■人口・世帯の推移



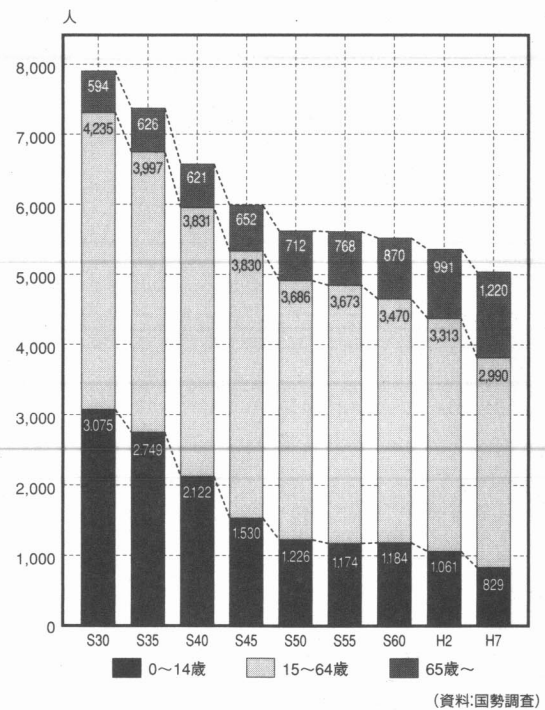
(資料:国勢調査)

■人口ピラミッド



(資料:平成7年国勢調査)

■年齢別人口の推移



(資料:国勢調査)