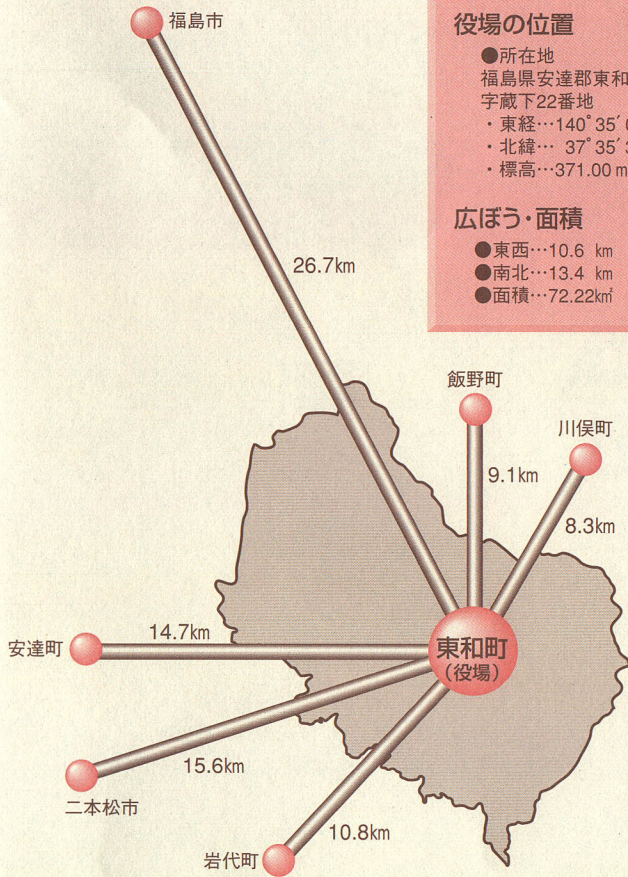


位置と面積

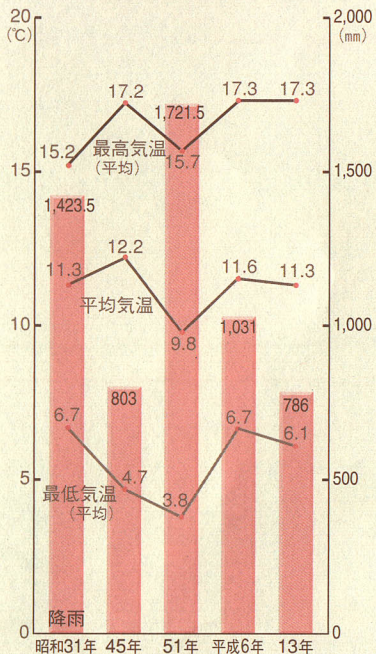


主な山・川

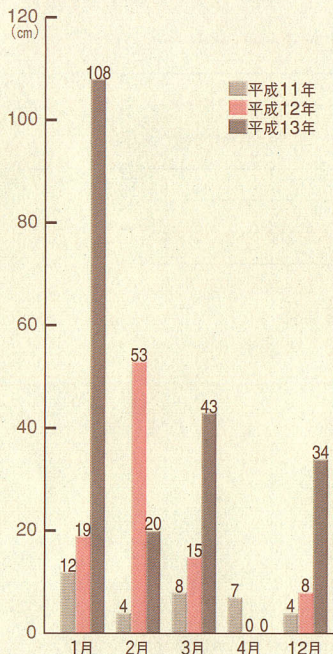
●主な山		標高 (m)
麓山 (羽山)	897.1	
口太山	842.6	
白猪森	714.2	
木幡山	666.1	
石平山	666.0	
愛宕森	464.2	

●主な川		延長 (m)
阿武隈川	5,000	
移川	1,000	
口太川	5,500	
滝山川	2,000	
安達太田川	11,500	
針道川	5,020	
菅田川	2,000	
若宮川	8,400	
大北川	2,200	
木幡川	6,720	
温井川	2,000	
水舟川	2,000	
崩川	2,900	
立石川	2,400	
大沢川	2,500	
入山川	2,000	

年間気温・降雨量の推移



年間月別降雪量の推移



月別気温・降雨量の推移 [平成13年]

