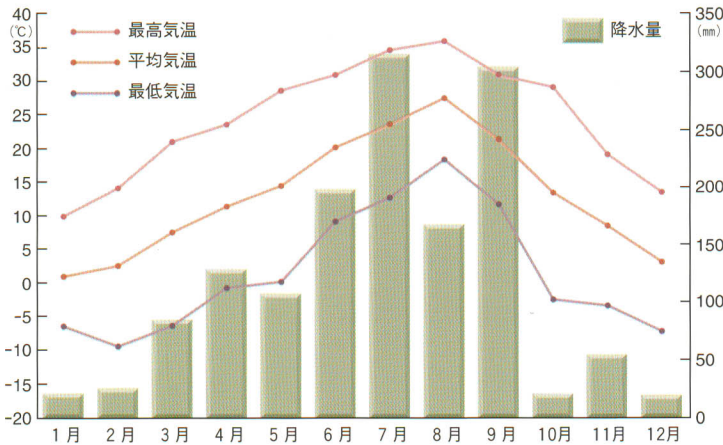


DATA

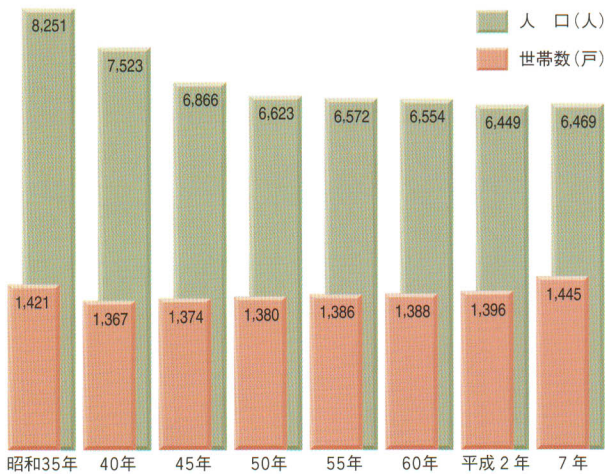
統計資料

●月別気象 (平成11年)

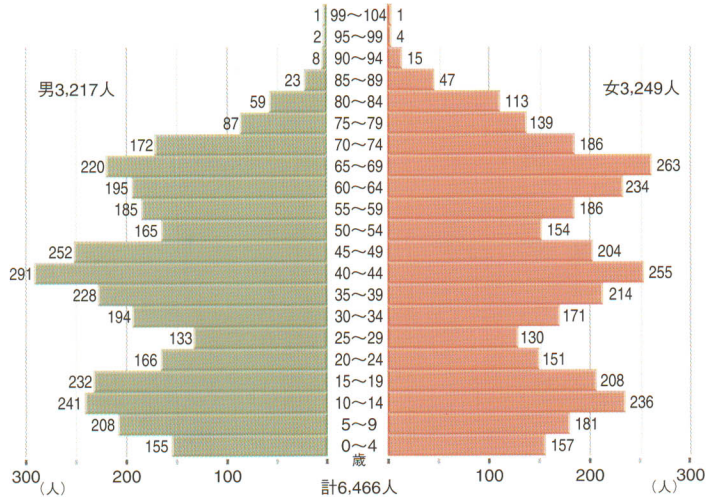


月別気温：須賀川消防署長沼分署のデータより
降水量：福島地方気象台のデータより

●人口の推移 (国勢調査)



●5歳階級別人口 (平成7年国勢調査・10月1日現在)




●農業粗生産額の推移 (福島県農林水産統計年報)

(単位：百万円)

年	総額	耕種	畜産											
			米	麦類	雑穀豆類	いも類	野菜	果実	花き	工芸作物	その他	畜産	加工農産物	養蚕
昭和40年	731	616	458	19	8	12	53	16	0	50	0	72	0	42
昭和45年	1,271	966	623	7	6	17	250	29	4	27	3	233	1	73
昭和50年	2,378	1,896	1,268	1	12	29	424	89	4	63	6	383	1	98
昭和55年	2,261	1,662	954	2	15	18	530	40	7	82	14	506	1	92
昭和60年	3,047	2,600	1,730	2	13	24	703	49	7	63	9	413	0	34
平成2年	3,291	2,647	1,487	1	20	23	1,011	49	31	16	9	633	1	10
平成5年	2,298	1,919	789	-	15	32	1,000	40	24	15	4	378	1	-
平成7年	2,594	2,299	1,438	0	12	29	732	36	38	14	-	295	-	-
平成8年	2,655	2,338	1,560	-	11	28	655	39	31	14	-	317	-	-
平成9年	2,513	2,167	1,326	-	10	19	720	44	34	14	-	346	-	-
平成10年	2,217	1,953	1,203	-	9	24	647	29	29	12	-	264	-	-

●産業別就業人口 (平成7年国勢調査・10月1日現在)

(平成7年国勢調査・10月1日現在)



役場の位置

●所在地
福島県岩瀬郡長沼町
大字長沼字金町85
・東経…140°14'15"
・北緯…37°10'20"

面積・広ぼう

●面積…60.34km²
●周囲…63.5km
●東西…16.7km
●南北…4.0km



●地目別面積 (平成12年版福島県統計年鑑)

