
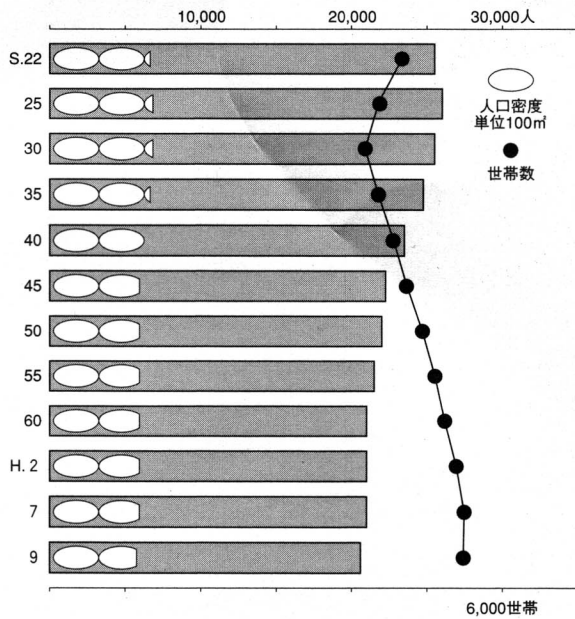


地目別土地面積 (平成10年1月)

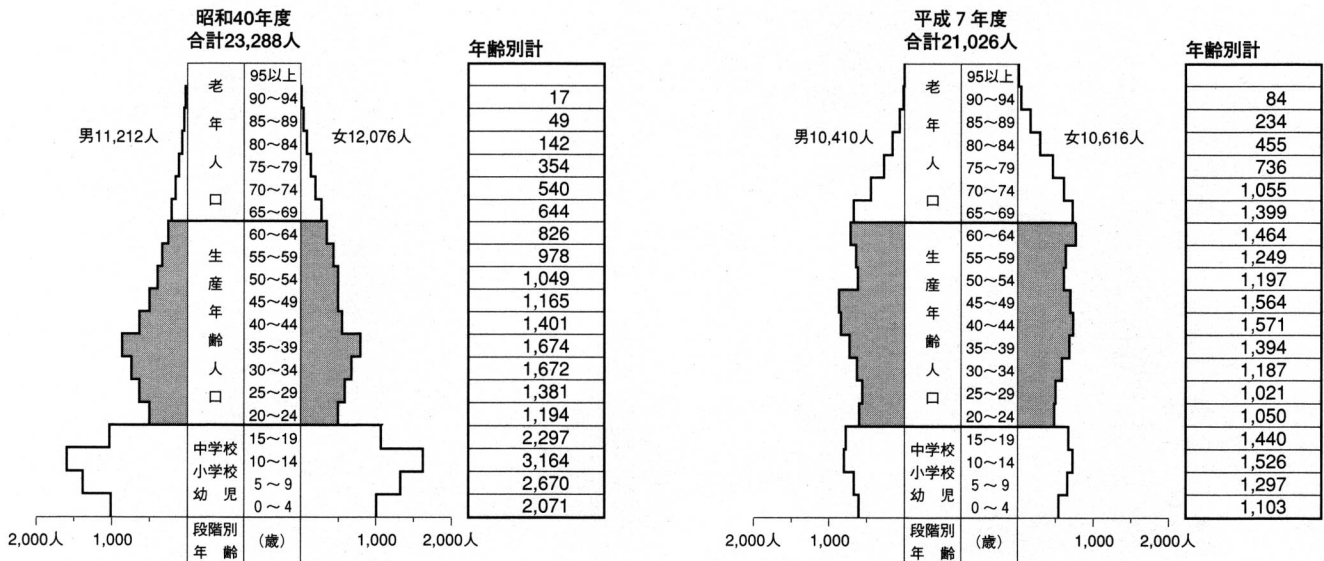


資料：町税務課

人口・世帯の推移及び人口密度



人口構成の推移



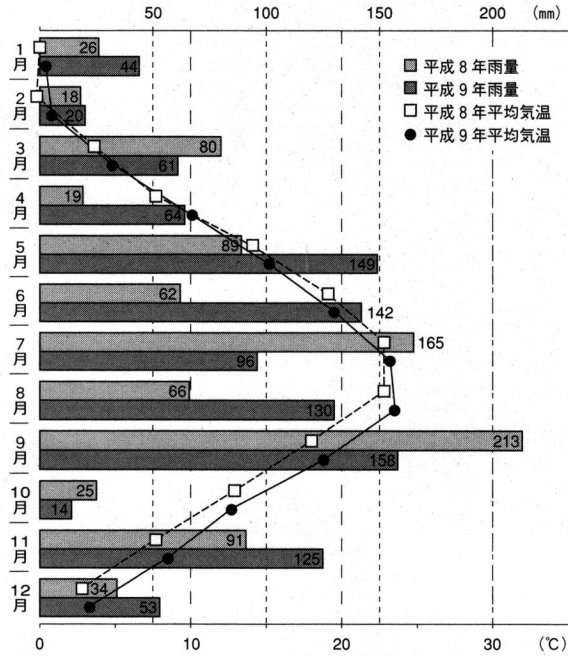
資料：国勢調査、現住人口調査

気象概況

年次	気温			降雨量		平均風速
	平均	最高極	最低極	総量	最大日量	
平成5年	10.2	31.9	-7.0	1,312	98	1.59
6	12.1	36.2	-10.5	1,129	87	1.67
7	11.3	34.5	-9.1	1,237	83	1.53
8	11.0	34.0	-11.1	888	99	1.60
9	11.8	33.7	-7.3	1,056	49	1.50

資料：福島県気象月報 観測地点：福島県石川土木事務所

月別平均気温と降雨総量



月別平均気温

年次	1月	2月	3月	4月	5月	6月	7月	8月	9月	10月	11月	12月
H8年	0.0	-0.2	3.6	7.7	14.1	19.1	22.8	22.8	18.0	12.9	7.7	2.8
9	0.4	0.8	4.8	10.1	15.2	19.5	23.2	23.5	18.8	12.7	8.5	3.3

資料：福島県気象月報