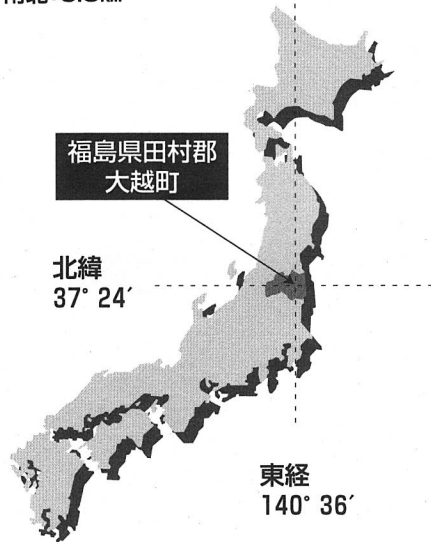


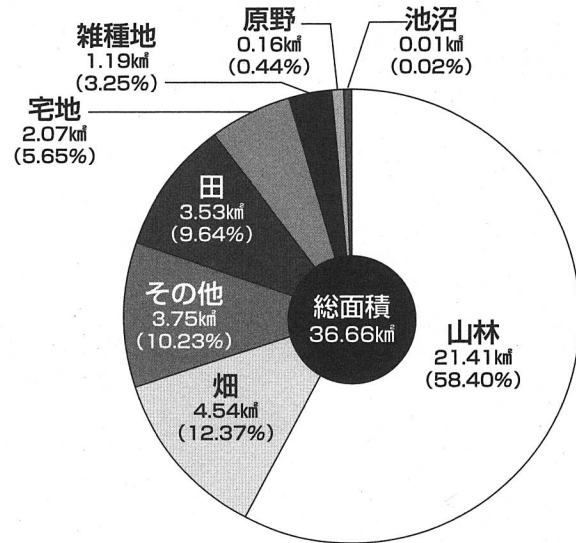
# 地勢

## 位置

標高:430m(大越駅)  
東西:9.5km  
南北:6.5km



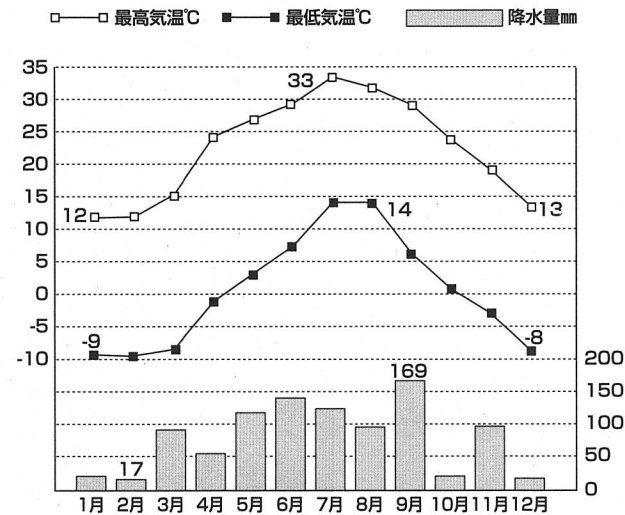
## 地目別面積



(資料:平成9年固定資産概要調査)

## 月別平均最高気温・最低気温・降水量


(平成7年~9年平均)



(資料:船引地域気象観測所)

## 主要山岳

標高/m



## 主要河川

(阿武隈川水系・一級河川)

