

# 1. 大越町のようす

## (1) 学校のまわりのようす

○学校のまわりはどんなようすか、高いところからよく見てしらべてみましょう。
















- 東西南北の方位
- 山や川
- 自分の家
- 家のあつまっているところ
- 田や畑
- おもなたて物

○かんさつしたことを絵地図にあらわしてみましょう。

- ① 紙の上を北にして学校をまんなかにかく。
- ② 大きな道や鉄道、川をかく。
- ③ 役場や工場など大きなたてものをかく。
- ④ 店や家の多いところをかく。
- ⑤ 田や畑をかく。
- ⑥ 山などを色わけしてぬる。

○地図の記号をおぼえましょう。

このほかにもいろいろな記号があります。しらべてみましょう。

どう ろ 道 路 	がっ こう 学 校 	しょう てん 商 店 	いえ 家 
こう じょう 工 場 	まち やく ば 町 役 場 	びょう いん 病 院 	ゆうびん きょく 局 
はし 橋 	てつ どう えき 鉄 道 と 駅 	てら 寺 	じん じや 神 社 
た 田 	はたけ 畑 	き 木(まつ、すぎなど) 	き 木(くり、けやきなど) 