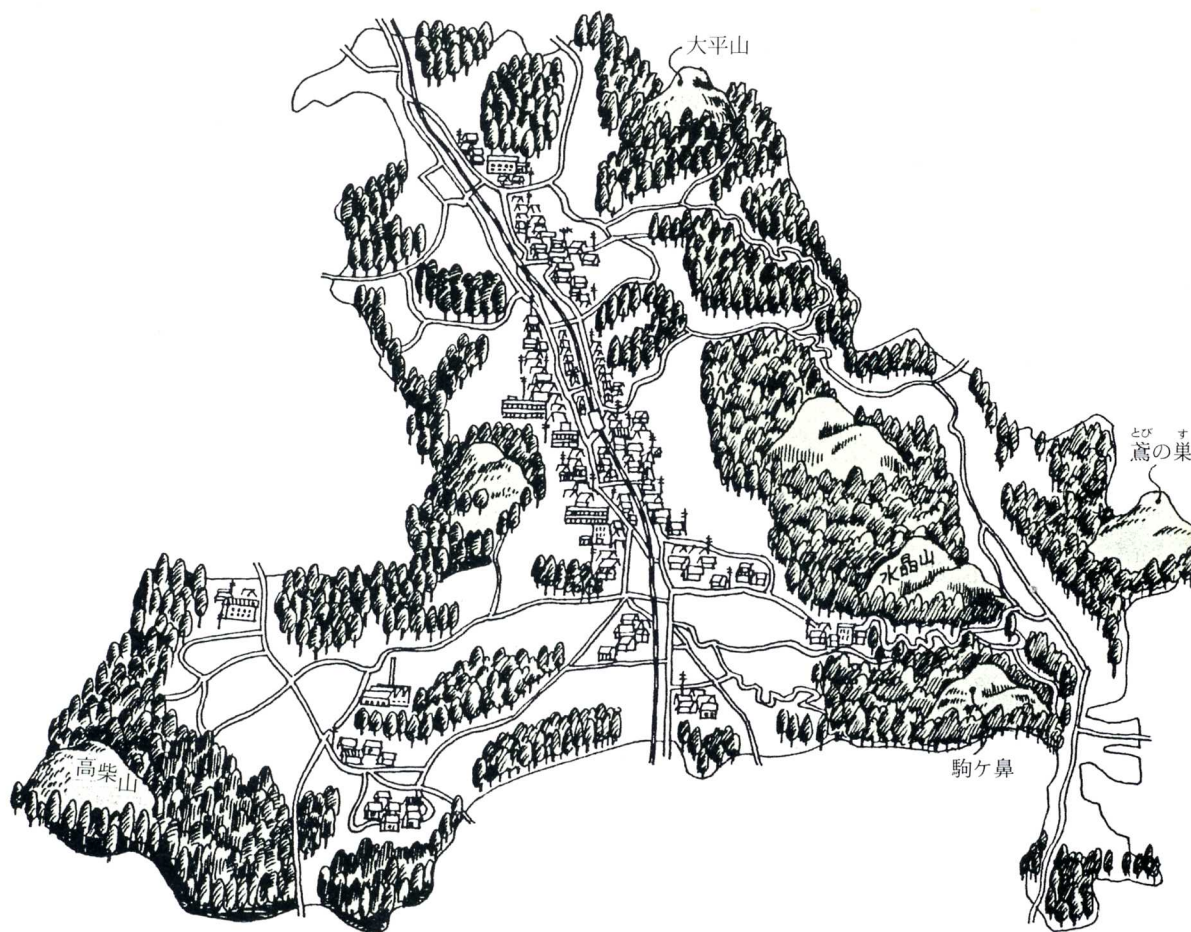
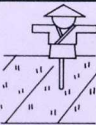
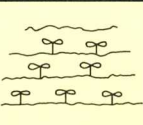




(4) 大越町の土地のようす



(単位：km²)

				
田	畑	山 林	宅 地	そ の 他
9 %	14 %	42 %	4 %	31 %
(3.37)	(5.01)	(15.27)	(1.6)	(11.41)
				道、川、工場など