


地 積

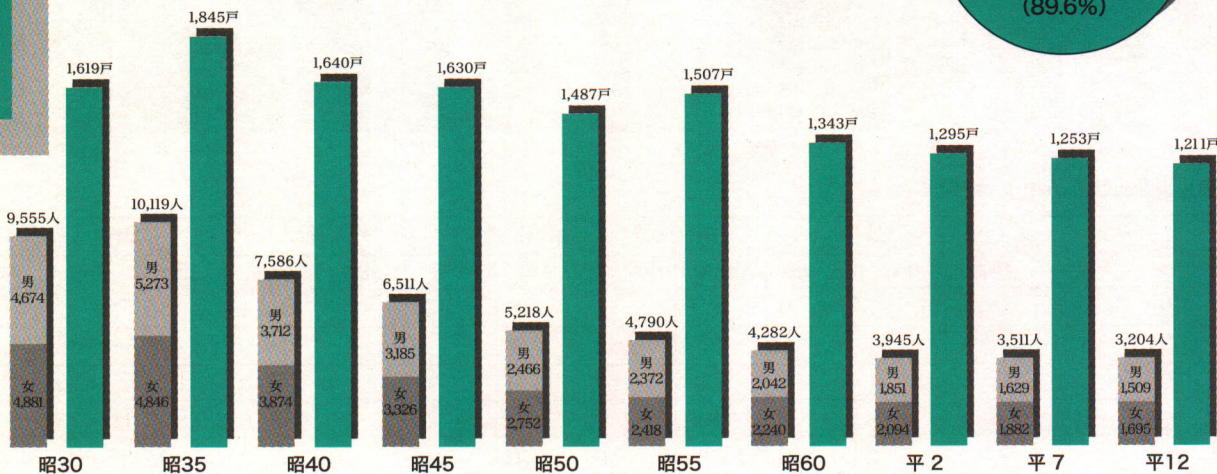
●地目別面積 (資料:町税務係)

原 野	8,263,922m ²	(2.8%)
宅 地	927,345m ²	(0.3%)
畑	5,334,819m ²	(1.8%)
田	2,930,912m ²	(1.0%)
その他	10,170,412m ²	(3.5%)
雑種地	3,003,012m ²	(1.0%)

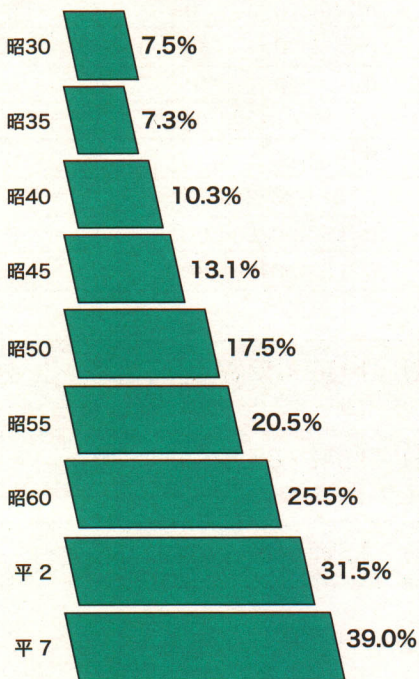


人 口

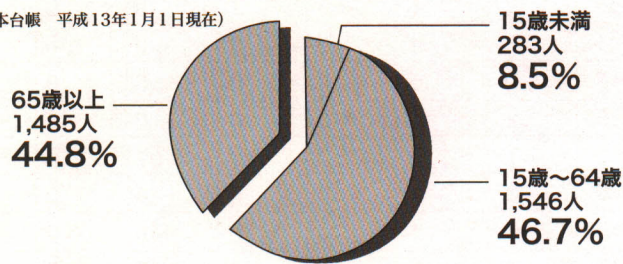
●人口の移り変わり (資料:国勢調査)



●65歳以上の割合 (資料:国勢調査)



●人口の構成 (資料:住民基本台帳 平成13年1月1日現在)



合計	3,314人
----	--------

●人口動態の移り変わり (資料:町住民課、現住人口調査)

年 度	自然動態(人)		社会動態(人)		増減(人)
	出 生	死 亡	転 入	転 出	
昭和30年	249	86	資料なし	資料なし	—
昭和35年	179	91	523	455	156
昭和40年	92	77	464	677	△198
昭和45年	70	66	339	582	△239
昭和50年	48	72	228	339	△135
昭和55年	33	59	164	254	△116
昭和60年	28	60	168	275	△139
平成 2年	28	47	133	138	△24
平成 6年	17	57	109	140	△71
平成 7年	17	54	97	119	△59
平成11年	8	57	70	153	△132