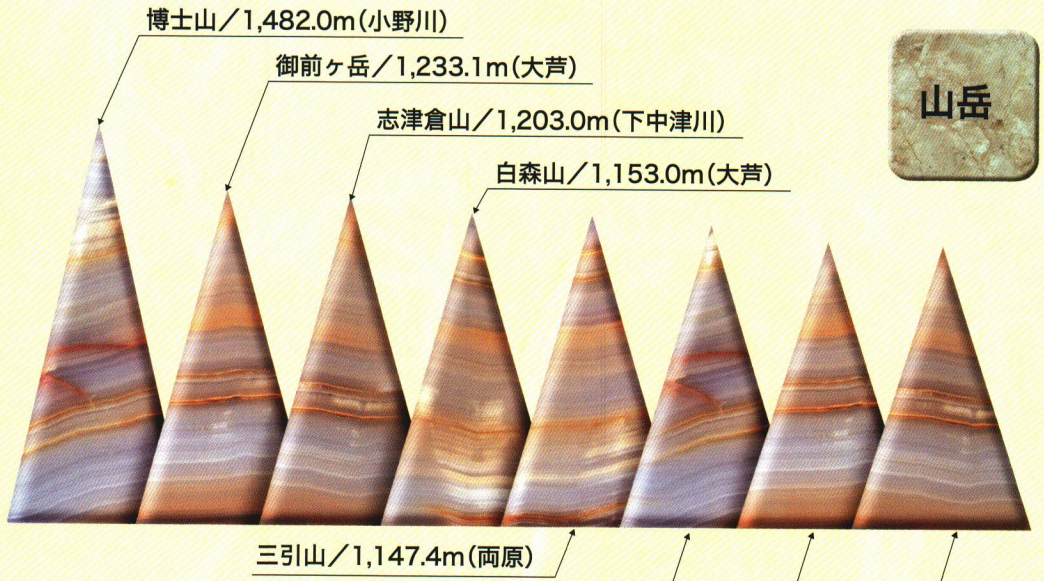




data base  
**昭和村  
データ  
ベース**



河川



花・木・鳥



広さ

●面積  
**209.34** km<sup>2</sup>  
●東西 / 16.8km  
●南北 / 21.55km  
●周囲 / 82.30km  
●海拔 / 最高1,482m・最低400m

村の位置

方位	地名	経緯度	隣接地
極東	大字小野川字里沢東端	東経139度44分48秒	南会津郡下郷町
極西	大字松山字白沢山	東経139度30分72秒	南会津郡只見町、大沼郡金山町
極南	大字大芦字大山南端	北緯37度12分9秒	南会津郡南郷村、南会津郡田島町
極北	大字松山字大妻山東北千来	北緯37度23分52秒	大沼郡金山町